

ಕರ್ನಾಟಕ ಸರ್ಕಾರ

ಸಂಖ್ಯೆ: ಗ್ರಾಅಪ 644 ಗ್ರಾಪಂಅ 2019

ಕರ್ನಾಟಕ ಸರ್ಕಾರದ ಸಚಿವಾಲಯ,
ಬಹುಮಹಡಿಗಳ ಕಟ್ಟಡ,
ಬೆಂಗಳೂರು, ದಿನಾಂಕ:06-08-2019.

ಸುತ್ತೋಲೆ

ವಿಷಯ : “ಜಲಶಕ್ತಿ-ಜಲಾಮೃತ” ಅಭಿಯಾನದ ಬಗ್ಗೆ ದಿನಾಂಕ:
23-08-2019 ರಂದು ರಾಜ್ಯದ ಗ್ರಾಮ ಪಂಚಾಯತಿಗಳು ವಿಶೇಷ
ಗ್ರಾಮ ಸಭೆ ನಡೆಸುವ ಬಗ್ಗೆ.

ಉಲ್ಲೇಖ: ಸರ್ಕಾರದ ಆದೇಶ ಸಂಖ್ಯೆ:ಗ್ರಾಅಪ 21 ಉಖಾಯೋ 2019,
ದಿನಾಂಕ:21-05-2019.

ರಾಜ್ಯದಲ್ಲಿ ಬರಪರಿಸ್ಥಿತಿಯನ್ನು ಎದುರಿಸಲು ಸನ್ಮಾನ್ಯ ಮುಖ್ಯಮಂತ್ರಿಗಳು 2019-20ನೇ ಸಾಲಿನ ಆಯ-ವ್ಯಯದಲ್ಲಿ 2019 ಅನ್ನು “ಜಲವರ್ಷ” ವೆಂದು ಘೋಷಿಸಿದ್ದು, “ಜಲಾಮೃತ” ಯೋಜನೆಯಡಿ ಜಲ ಸಂರಕ್ಷಣೆ, ಜಲಸಾಕ್ಷರತೆ, ಜಲಮೂಲಗಳ ಪುನಶ್ಚೇತನ ಮತ್ತು ಹಸಿರೀಕರಣವನ್ನು ಕೇಂದ್ರವಾಗಿಟ್ಟುಕೊಂಡು ಜಲ ಸಂರಕ್ಷಣೆ, ಕಾಮಗಾರಿಗಳನ್ನು ಕೈಗೆತ್ತಿಕೊಳ್ಳುವುದರ ಜೊತೆಗೆ ಸುಮಾರು 20,000 ಜಲ ಸಂರಕ್ಷಣಾ ಕಾಮಗಾರಿಗಳನ್ನು ನೈಸರ್ಗಿಕ ಸಂಪನ್ಮೂಲ ನಿರ್ವಹಣಾ ಕಾಮಗಾರಿಗಳಡಿ ಮುಂಬರುವ 2 ವರ್ಷಗಳಲ್ಲಿ ಅನುಷ್ಠಾನಗೊಳಿಸಲು ಉದ್ದೇಶಿಸಲಾಗಿದೆ.

ಜಲಾಮೃತ ಯೋಜನೆಯನ್ನು ಕ್ಷೇತ್ರ ಮಟ್ಟದಲ್ಲಿ ಪರಿಣಾಮಕಾರಿಯಾಗಿ ಹಾಗೂ ಸಮರ್ಪಕವಾಗಿ ಅನುಷ್ಠಾನಗೊಳಿಸಲು ಮತ್ತು ಮೇಲ್ವಿಚಾರಣೆ ನಡೆಸಲು ವಿವಿಧ ಸಮಿತಿಗಳನ್ನು ರಚಿಸಲಾಗಿದೆ. ಗ್ರಾಮ ಪಂಚಾಯತಿಗೆ ಅವಶ್ಯವಾದ ವಿವರವಾದ ಜಲ ಆಯ-ವ್ಯಯವನ್ನು ಗ್ರಾಮದ ಪರಿಣಿತರು, ಸಂಪನ್ಮೂಲ ವ್ಯಕ್ತಿಗಳೊಂದಿಗೆ ಚರ್ಚಿಸಿ ತಯಾರಿಸುವುದು, ಯೋಜನೆಗಳ ಅನುಷ್ಠಾನಕ್ಕಾಗಿ ಲಭ್ಯವಿರುವ ಸಂಪನ್ಮೂಲಗಳ ತಪಶೀಲು ತಯಾರಿಕೆ ಸರ್ಕಾರದ ಯೋಜನೆಗಳಾದ ಮಹಾತ್ಮ ಗಾಂಧಿ ರಾಷ್ಟ್ರೀಯ ಗ್ರಾಮೀಣ ಉದ್ಯೋಗ ಖಾತರಿ ಯೋಜನೆ, ಕೃಷಿ ಭಾಗ್ಯ, ಕೆರೆ ಸಂಜೀವನಿ, ಹಸಿರು ಕರ್ನಾಟಕ ಇತ್ಯಾದಿಗಳಲ್ಲಿ ಲಭ್ಯವಿರುವ ಆರ್ಥಿಕ ಸಂಪನ್ಮೂಲಗಳನ್ನು ಯೋಜನೆಯಲ್ಲಿ ಒಗ್ಗೂಡಿಸುವುದು; ಕಾರ್ಪೊರೇಟರ್ ವಲಯ ಸೇರಿದಂತೆ ಸಾರ್ವಜನಿಕ ವಂತಿಗೆ ಮತ್ತು ದಾನದಿಂದ ಹಣ ಸಂಗ್ರಹಣೆ ಮತ್ತು ಅದನ್ನು ಜಲಾಮೃತ ಸಲುವಾಗಿ ಗ್ರಾಮ ಪಂಚಾಯತಿಯಲ್ಲಿ ಸೃಜಿಸಲಾದ ಬ್ಯಾಂಕ್ ಖಾತೆಯಲ್ಲಿ ಜಮಾ ಮಾಡುವುದು ಮತ್ತು ಈ ನಿಧಿಯನ್ನು ಜಲಾನಯನ ಹಾಗೂ ಕೆರೆಯ ಅಭಿವೃದ್ಧಿಗೆ ಗ್ರಾಮ ಪಂಚಾಯತಿಯ ಗ್ರಾಮ ಸಭೆಯಲ್ಲಿ ಚರ್ಚಿಸಿ ಅನುಮೋದನೆ ಪಡೆದು ಸದರಿ ಕಾಮಗಾರಿಯ ಅನುಷ್ಠಾನೋತ್ತರ ನಿರ್ವಹಣೆಗೆ ಬಳಸುವುದು. ಗ್ರಾಮ ಸಭೆ ಮತ್ತು ಗ್ರಾಮ ಪಂಚಾಯತಿಗಳಲ್ಲಿ ಅನುಮೋದನೆಗಾಗಿ ಮಂಡಿಸುವುದು. ನಂತರ ಯೋಜನೆಗಳನ್ನು ತಾಲ್ಲೂಕು ಪಂಚಾಯತಿ ಕಾರ್ಯನಿರ್ವಾಹಕ ಅಧಿಕಾರಿಗಳ ಪರಿಶೋಧನೆ ಮತ್ತು ಅನುಮೋದನೆಗಾಗಿ ಕಳುಹಿಸುವುದು, ಯೋಜನೆಗಳ ಅನುಷ್ಠಾನಕ್ಕಾಗಿ ಸಂಪೂರ್ಣ ಗ್ರಾಮ ಸಭೆಯನ್ನು ಉತ್ತೇಜಿಸುವುದು ಗ್ರಾಮ ಪಂಚಾಯತಿಯ ಜವಾಬ್ದಾರಿಯಾಗಿರುತ್ತದೆ.

ಮೇಲೆ ವಿವರಿಸಿರುವ ಅಂಶಗಳ ಹಿನ್ನೆಲೆಯಲ್ಲಿ, ರಾಜ್ಯದ ಪ್ರತಿ ಗ್ರಾಮ ಪಂಚಾಯತಿಯು "ಜಲಶಕ್ತಿ-ಜಲಾಮೃತ" ಅಭಿಯಾನದ ಬಗ್ಗೆ ದಿನಾಂಕ:23-08-2019 ರಂದು ವಿಶೇಷ ಗ್ರಾಮ ಸಭೆ ನಡೆಸುವಂತೆ ರಾಜ್ಯದ ಎಲ್ಲಾ ಜಿಲ್ಲಾ ಪಂಚಾಯತಿಯ ಮುಖ್ಯ ಕಾರ್ಯನಿರ್ವಾಹಕ ಅಧಿಕಾರಿಗಳು, ತಾಲ್ಲೂಕು ಪಂಚಾಯತಿ ಕಾರ್ಯನಿರ್ವಾಹಕ ಅಧಿಕಾರಿಗಳು ಮತ್ತು ಗ್ರಾಮ ಪಂಚಾಯತಿಗಳ ಪಂಚಾಯತಿ ಅಭಿವೃದ್ಧಿ ಅಧಿಕಾರಿಗಳಿಗೆ ಸೂಚಿಸಿದೆ..

(ಉಮಾಮಹದೇವನ್)
ಸರ್ಕಾರದ ಪ್ರಧಾನ ಕಾರ್ಯದರ್ಶಿಗಳು, (ಪಂ.ರಾಜ್)
ಗ್ರಾಮೀಣಾಭಿವೃದ್ಧಿ ಮತ್ತು ಪಂಚಾಯತ್ ರಾಜ್ ಇಲಾಖೆ.

ಗೆ:

- 1) ಎಲ್ಲಾ ಮುಖ್ಯ ಕಾರ್ಯನಿರ್ವಾಹಕ ಅಧಿಕಾರಿಗಳು, ಜಿಲ್ಲಾ ಪಂಚಾಯತ್‌ಗಳು,
- 2) ಎಲ್ಲಾ ಕಾರ್ಯನಿರ್ವಾಹಕ ಅಧಿಕಾರಿಗಳು, ತಾಲ್ಲೂಕು ಪಂಚಾಯತ್‌ಗಳು.
- 3) ಎಲ್ಲಾ ಗ್ರಾಮ ಪಂಚಾಯತಿಗಳ ಅಧ್ಯಕ್ಷರು ಮತ್ತು ಪಂಚಾಯತಿ ಅಭಿವೃದ್ಧಿ ಅಧಿಕಾರಿಗಳು.

ಪ್ರತಿ:

- 1) ಮಾನ್ಯ ಗ್ರಾಮೀಣಾಭಿವೃದ್ಧಿ ಮತ್ತು ಪಂ.ರಾಜ್ ಸಚಿವರ ಆಪ್ತ ಕಾರ್ಯದರ್ಶಿ, ವಿಕಾಸ ಸೌಧ, ಬೆಂಗಳೂರು.
- 2) ಸರ್ಕಾರದ ಪ್ರಧಾನ ಕಾರ್ಯದರ್ಶಿ (ಪಂ.ರಾಜ್) ರವರ ಆಪ್ತ ಕಾರ್ಯದರ್ಶಿ.
- 3) ಸಂಪಾದಕರು, ಕರ್ನಾಟಕ ವಿಕಾಸ ಪತ್ರಿಕೆ/ವೆಬ್‌ಸೈಟ್, ಗ್ರಾ.ಅ ಮತ್ತು ಪಂ.ರಾಜ್ ಇಲಾಖೆ.
- 4) ಶಾಖಾ ರಕ್ಷಾ ಕಡತ / ಹೆಚ್ಚುವರಿ ಪ್ರತಿ.

ಜಲಾಮೃತ ಪ್ರಮುಖಾಂಶಗಳು




ಜಲ ಸಾಕ್ಷರತೆ

ರಾಜ್ಯದ ಉದ್ದಗಲಕ್ಕೂ ಮುಖ್ಯವಂತೆ ಜಲ ಸಂರಕ್ಷಣಾ ಅಭಿಯಾನ




ಜಲ ಮೂಲಗಳ ಪುನರುಜ್ಜೀವನ

ಸಮುದಾಯ ಆಧಾರಿತ ಸಮೀಕ್ಷೆ ಆಧಾರದ ಮೇಲೆ ಚಾಲ್ತಿಯಲ್ಲಿರುವ ಜಲಮೂಲಗಳ ಪುನರುಜ್ಜೀವನ



ಹೊಸ ಜಲ ಮೂಲಗಳ ನಿರ್ಮಾಣ

ಹೊಸ ಜಲಾನಯನಗಳ ಅಭಿವೃದ್ಧಿ, ಚೆಕ್ ಡ್ಯಾಂಗಳ ನಿರ್ಮಾಣ




ಹಸಿರೀಕರಣ

ಅರಣ್ಯಾಭಿವೃದ್ಧಿ ಹಾಗೂ ಗಿಡ ನೆಡುವ ಅಭಿಯಾನಗಳು

1. ಜಲ ಸಾಕ್ಷರತೆ

- ಪ್ರಸ್ತುತ, ನೀರು ಬಳಕೆ, ದುರ್ಬಳಕೆ ಹಾಗೂ ದುರುಪಯೋಗವಾಗುತ್ತಿದೆ.
- ನೀರಿನ ಸಂಪನ್ಮೂಲಗಳಾದ ಜಲಾಶಯಗಳು, ಟ್ಯಾಂಕ್‌ಗಳು, ನದಿಗಳು, ಕೆರೆಗಳು, ನೀರಿನ ಕಾಲುವೆಗಳು ಶಿಥಿಲವಾಗಲು ಅವಕಾಶ ಮಾಡಿಕೊಡುತ್ತಿದ್ದೇವೆ
- ಜಲಾಮೃತವು ಜಿಪಂ, ತಾಪಂ ಹಾಗೂ ಗ್ರಾಪಂ ಮಟ್ಟಗಳಲ್ಲಿ ಜಲ ಸಾಕ್ಷರತೆಯ ಕುರಿತು ಅರಿವು ಮೂಡಿಸಲು ಹಲವಾರು ಕಾರ್ಯಕ್ರಮಗಳ ಮೂಲಕ ಹೆಚ್ಚಿನ ಮಟ್ಟದಲ್ಲಿ ಕಣ್ತೆರೆಸುವಂತಹ ಜಾಗೃತಿ ಅಭಿಯಾನವನ್ನು ಮೂಡಿಸಲಿದೆ
- ಶಾಲಾ ಕಾಲೇಜುಗಳು, ಸರ್ಕಾರೇತರ ಸಂಸ್ಥೆಗಳು, ಸರ್ಕಾರಿ ಇಲಾಖೆಗಳು ಹಾಗೂ ಇತರ ಸಹಭಾಗಿವಾರರು ಈ ಯೋಜನೆಯ ಅನುಷ್ಠಾನದ ಪಾಲುದಾರರಾಗಿರುತ್ತಾರೆ

ಗ್ರಾ.ಅ. & ಪಂ. ರಾ. ಇಲಾಖೆ.







2. ಜಲ ಮೂಲಗಳ ಪುನರುಜ್ಜೀವನ

- ಎಲ್ಲ ಜಲಮೂಲಗಳ ಸಮಗ್ರ ಸಮುದಾಯ ಆಧಾರಿತ ಸಮೀಕ್ಷೆ ನಡೆಸಲಾಗುವುದು
- ಸಮುದಾಯ ಚಾಲಿತ ಪ್ರಕ್ರಿಯೆಯ ಮೂಲಕ ಪುನರುಜ್ಜೀವನಗೊಳಿಸಬೇಕಾದ ಜಲಮೂಲಗಳ ಆಯ್ಕೆ ಮಾಡಲಾಗುವುದು
- ಕೆರೆಗಳ ಹೂಳೆತ್ತುವುದು ಮುಂತಾದ ಪುನರುಜ್ಜೀವನ ಕಾಮಗಾರಿಗಳನ್ನು ಪ್ರಾರಂಭಿಸಲಾಗುವುದು
- ಮುಂದಿನ ಎರಡು ವರ್ಷಗಳಲ್ಲಿ 14,000ಕ್ಕೂ ಹೆಚ್ಚು ನೀರಿನ ಮೂಲಗಳ ಪುನರುಜ್ಜೀವನ ಮಾಡಲಾಗುತ್ತದೆ



ಗ್ರಾ.ಅ. & ಪಂ. ರಾ. ಇಲಾಖೆ.




3. ಹೊಸ ಜಲ ಮೂಲಗಳ ನಿರ್ಮಾಣ

- ಬೆಟ್ಟ ಕಣಿವೆಗಳಿಂದ ಉಂಟಾಗುವ ಜಲಾನಯಗಳ ಗುರುತಿಸುವಿಕೆ ಹಾಗೂ ಸಂಸ್ಕರಣೆ → ವೈಜ್ಞಾನಿಕವಾದ ನೀರಿನ ಕೊಯ್ಲು ರಚನೆಗಳಾದ ಚೆಕ್ ಡ್ಯಾಂ, ಕಿಂಡಿ ಅಣೆಕಟ್ಟು ಹಾಗೂ ಕಿರು ಜಲಾನಯನಗಳಿಗೆ ಹೆಚ್ಚಿನ ಒತ್ತು ನೀಡಲಾಗುವುದು
- ಮುಂದಿನ 2 ವರ್ಷಗಳಲ್ಲಿ 12,000ಕ್ಕೂ ಹೆಚ್ಚು ನೀರಿನ ಕೊಯ್ಲು ರಚನೆಗಳನ್ನು ನಿರ್ಮಿಸಲಾಗುವುದು.

ಗ್ರಾ.ಅ. & ಪಂ. ರಾ. ಇಲಾಖೆ.





4. ಹಸಿರಿಕರಣ

- ಇಲಾಖೆಗಳ ಒಳಗೊಳ್ಳುವಿಕೆ, ಶಾಲಾ ಕಾಲೇಜುಗಳು, ಸರ್ಕಾರೇತರ ಸಂಸ್ಥೆಗಳು, ಖಾಸಗಿ ಕ್ಷೇತ್ರ ಹಾಗೂ ಸಮುದಾಯದ ಸಹಭಾಗಿತ್ವದ ಅರಣ್ಯಾಭಿವೃದ್ಧಿಯನ್ನು ಸಾಮೂಹಿಕ ಚಟುವಳಿಯನ್ನಾಗಿ ಮಾಡುವುದು:
- ಪ್ರತಿ ಜಿಲ್ಲೆಯಲ್ಲೂ ಸಹಭಾಗಿದಾರರು ಜೊತೆಗೂಡಿ ಕೋಟಿ ಗಿಡಗಳನ್ನು ನೆಡುವಂತಹ ಸ್ಥಳೀಯ ಅಭಿಯಾನಗಳನ್ನು ಪ್ರಾರಂಭಿಸುವುದು

‘ಜಲಾಮೃತ’ದ ಸಾಂಸ್ಥಿಕ ರಚನೆ

- ಜಲಾಮೃತ ಯೋಜನೆಯು, ಯೋಜನೆ ಹಾಗೂ ಕಾರ್ಯಗತಗೊಳಿಸುವ ಸಮಿತಿಗಳ ಮೂಲಕ ನಾಲ್ಕು ಹಂತಗಳಲ್ಲಿ ಕಾರ್ಯ ನಿರ್ವಹಿಸುತ್ತದೆ. ಅವು:
 - ಗ್ರಾಮ ಮಟ್ಟ
 - ತಾಲ್ಲೂಕು ಮಟ್ಟ
 - ಜಿಲ್ಲಾ ಮಟ್ಟ
 - ರಾಜ್ಯ ಮಟ್ಟ
- ಪ್ರತಿ ಹಂತಗಳಲ್ಲಿ ವಿವರವಾದ ನೀರಿನ ಆಯವ್ಯಯ, ಕಾರ್ಯಯೋಜನೆ, ಸಹಭಾಗಿಧಾರರ ಹಾಗೂ ಸಮುದಾಯ ಚಾಲಿತ ಯೋಜನೆಗಳನ್ನು ಪರಿಗಣಿಸಲಾಗುವುದು
- ಮುಖ್ಯಮಂತ್ರಿಗಳ ನೇತೃತ್ವದಲ್ಲಿ ಕಾರ್ಯತಂತ್ರದ ಮೇಲ್ವಿಚಾರಣೆ ಒಗ್ಗೂಡಿಸುವಿಕೆ, ನೀತಿ ಮತ್ತು ಪ್ರಗತಿಪರ ಮಾರ್ಗದರ್ಶನಕ್ಕಾಗಿ ರಾಜ್ಯಮಟ್ಟದ ಸಮಿತಿಯೊಂದನ್ನು ರಚಿಸಲಾಗುವುದು
- ಈ ಸಮಿತಿಯು ಸರ್ಕಾರದ ಮುಖ್ಯ ಇಲಾಖೆಗಳು, ಕ್ಷೇತ್ರ ತಜ್ಞರು, ಶೈಕ್ಷಣಿಕ ಹಾಗೂ ಸರ್ಕಾರೇತರ ಸಂಸ್ಥೆಗಳನ್ನು ಒಳಗೊಂಡಿರುತ್ತದೆ.

ಟಿ.ಎಂ. ವಿಜಯ ಭಾಸ್ಕರ್, ಐ.ಆ.ಸಿ.,
ಮುಖ್ಯ ಕಾರ್ಯದರ್ಶಿ
T.M. VIJAY BHASKAR, I.A.S.,
Chief Secretary



ಕರ್ನಾಟಕ ಸರ್ಕಾರ
Government of Karnataka

No.CS/E-573258/2019

Dated: 16.07.2019

Dear Shri Rahul Bhatnagar,

I have received your D.O. letter No.M-11015/170/2019-FD, dated 10th July, 2019 regarding Jal Shakti Abhiyan (JSA).

I have requested Shri L.K. Atheeq, IAS, Principal Secretary to Government, Rural Development & Panchayat Raj Department (Phone No. 080-22353929/22032446, Fax No. 080-22353927, e-mail: secyrdpr@gmail.com) to take necessary action in this regard.

With regards,

Yours sincerely,
Sd/-

(T.M. VIJAY BHASKAR)


Shri. Rahul Bhatnagar, IAS.,
Secretary,
Government of India,
Ministry of Panchayati raj,
Dr.Rajendra Prasad Road, Krishi Bhawan,
NEW DELHI – 110 001.

Copy to:-

Shri L.K. Atheeq, IAS, Principal Secretary to Government, Rural Development & Panchayat Raj Department , Bengaluru.

(T.M. VIJAY BHASKAR)

ಇ(೨೫೫೫)



Rajni Bhatnagar, IAS
Secretary



भारत सरकार
पंचायती राज मंत्रालय
डॉ. राजेन्द्र प्रसाद रोड, कृषि भवन,
नई दिल्ली - 110001
Government of India
Ministry of Panchayati Raj
Dr. Rajendra Prasad Road, Krishi Bhawan,
New Delhi-110001

D.O. No. M-11015/170/2019-FD

Dated: 10th July, 2019

CE/E-573258/2019

18/7/19

Dear Shri Bhaskar,

As you are aware, Government of India has initiated the Jal Shakti Abhiyan (JSA), focused on water conservation, with effect from 1st July, 2019 (in two phases) in order to address the water situation in the Country. The concept note on the campaign prepared by the Ministry of Jal Shakti, Government of India is enclosed.

The JSA will focus on the following 5 specific intervention areas to redress the water scarcity situation.

- Water Conservation and rainwater harvesting
- Renovation of traditional and other water bodies/tanks
- Reuse, borewell recharge structures
- Watershed development
- Intensive afforestation

As mobilization of local people's participation in the rural areas is vital for the success of the campaign, it is envisaged that the Sarpanches and elected members of the Panchayati Raj Institutions (PRIs) in the States/ Union Territories should take the lead in creation of large public awareness and community education in their respective constituencies and also provide impetus to appropriate demonstrative measures of water conservation. It has been decided to launch a one day nation-wide event for the same on 24th August, 2019.

I request that you may give suitable instructions to the Panchayati Raj Department of the State to organize one day meetings at all the Panchayats in your State/UT on 24th August, 2019 in which the Sarpanches/ all elected members participate and address the local populace on the various facets of the Abhiyan and exhort them towards mass participation in the Abhiyan.

In order to capture information on the participation of the Sarpanches, elected members, the number of participants in the Gram Sabha meetings, as well as uploading of geo-tagged photograph of the meeting, this Ministry is developing a mobile application. This is expected to be ready shortly. This application would assist the States as well in monitoring the status and participation in the Gram Sabha meetings through a dashboard.

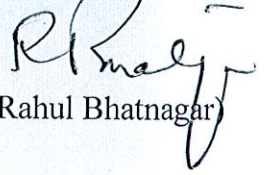


You are requested to give a fillip to this campaign by galvanizing the PRI elected representatives and functionaries towards the realization of the objective of JSA. The initiatives taken by the State may kindly be appraised to the MoPR. For any further clarifications, if required, the nodal officer, Shri Sanjeeb Patjoshi, Joint Secretary, MoPR may be contacted at jsl-mopr@gov.in/ 7350595165(M).

With Regards,

Encl: a/a

Yours sincerely,


(Rahul Bhatnagar)

Shri T. M. Vijay Bhaskar,
Chief Secretary,
Government of Karnataka,
Vidhana Soudha,
Bangalore -560001.

Copy to:

Principal Secretary / Secretary -Panchayati Raj Department (29 States and 5 UTs – Andaman & Nicobar, Dadra & Nagar haveli, Daman & Diu, Lakshadweep, Puducherry).

Shri Parameswaran Iyer, Secretary, Department of Drinking Water & Sanitation, 4th Floor, Pt Dindayal Antodaya Bhawan, New Delhi – 110 003

Joint Secretary (Governance) / EA - MoPR



JSA Concept Note

Dated 1st July 2019

<u>Name of campaign:</u>	Jal Shakti Abhiyan
<u>Nodal Department:</u>	Department of Drinking Water & Sanitation, Jal Shakti Mantralaya
<u>Duration:</u>	Phase I – 1 st July to 15 th Sep 2019(All States) Phase II – 1 st October to 30 th November 2019 (States receiving retreating. monsoon ¹)
<u>Theme:</u>	SanchayJal, BehtarKal(A water conservation campaign)

Selection criteria for Water Stressed Blocks/Districts/States(National mapping at Annexure I):

- Water Stressed Blocks, for the purposes of this exercise, are those where groundwater levels are critical/over-exploited[as per Central Ground Water Board (CGWB) 2017]. These fall under 20 States/UTs.
- For other States, Districts with least groundwater availability have been selected (as per CGWB 2017).

Critical Blocks	Over-exploited Blocks	Other Blocks with least groundwater availability	Total no. of Blocks	Total no. of Districts	Total States/UTs
312	1186	94	1592	256	36

Intervention Areas

At the Central level, the following key areas are broadly under the following Ministries: M/o Jal Shakti; M/o Rural Development; M/o Agriculture Cooperation and Farmers Welfare; and M/o Environment, Forests and Climate Change.

- Water conservation and rainwater harvesting
- Renovation of traditional and other water bodies/tanks
- Reuse and recharge structures
- Watershed development
- Intensive afforestation

The following special interventions are proposed to be carried out:

- Development of Block and District Water Conservation Plans (To be integrated with the District Irrigation Plans).
- Krishi Vigyan Kendra Melas to promote efficient water use for irrigation (More Crop per Drop), and better choice of crops, for water conservation.
- In urban areas, plans/approvals with timebound targets to be developed for waste water reuse for industrial and agricultural purposes. Plans to be developed for at least one urban water body for groundwater recharge in the block or city. Municipalities to pass by-laws for the separation of grey water and blackwater.
- Scientists and IITs will be mobilised at the national level to support the teams.
- 3D village contour maps may be created and made accessible for efficient planning of interventions.

Participating teams from GoI: All teams are to undertake minimum 3 trips of 3 days each covering all villages allocated.

Centre	- 257 Additional Secretaries/Joint Secretaries/JS level officers to be the Central Nodal Officer and will be mapped to one district each, covering all water stressed Blocks falling within it. In case of Aspirational Districts, the Prabhari Officer will be the Central Nodal Officer of the district. - Scientists/IITs for technical guidance. - National level NGOs for guidance on community mobilization
State	- Additional Chief Secretary/PrinSecy (PR & RD and/or WR) to be the State Nodal Officer.
District	- 2 officials will be nominated by the District Collector to join the teams from the Centre.
Blocks	- A team of officials would be formed for every 3-5 Blocks. Each of these teams will report to the Addl Secy/JS or JS level officer in-charge of their district. This team (447 in total) would comprise of a Deputy Secretary/Director, and a representative/Engineer from Central Ground Water Board or Central Water Commission. The State Government would also depute the concerned officers from State and District levels to join these teams.

¹ Andhra Pradesh (South), Karnataka (South), Puducherry and Tamil Nadu

Communications Plan

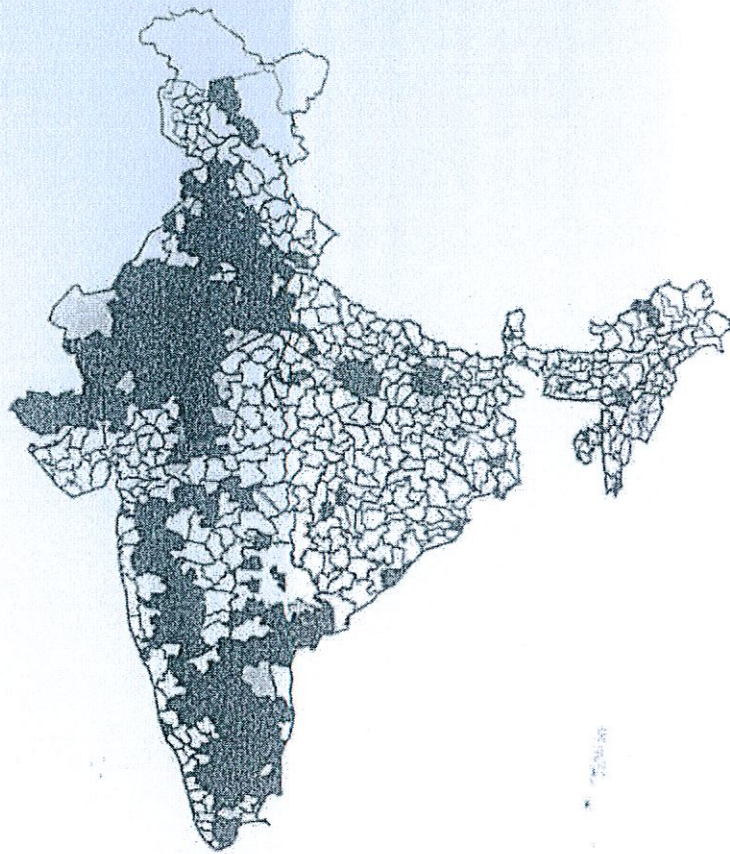
- Various local groups to join the campaign for Community Communication.
- Krishi Vigyan Kendra Melas to promote efficient water use for irrigation (Per Drop More Crop), and better choice of crops, for water conservation.
- National media campaign to run alongside JSA 2019, with extensive use of social media and TV and radio spots
 - Print and social media mobilization.
 - Celebrities to be mobilized to generate awareness for the campaign.
 - Traditional modes of water conservation, rainwater harvesting and management to be documented and shared.
 - Crowdsourced short films of citizens documenting actions taken to conserve water will be shared widely.
- Best performing Blocks and Districts will be assessed and recognized.

Important Contacts:

1. Shri Parameswaran Iyer
Secretary, Department of Drinking Water and Sanitation
Ministry of Jal Shakti
Email: param.iyer@gov.in
2. Shri Samir Kumar
Joint Secretary, Department of Drinking Water and Sanitation
Ministry of Jal Shakti
Email: samirkumar@nic.in
3. SmtRenjitha MH
Deputy Secretary, Department of Drinking Water and Sanitation
Ministry of Jal Shakti
Email: hr095@ifs.nic.in

ANNEXURE I
National Mapping of Water Stressed Blocks, Districts, and States

CATEGORIZATION OF BLOCKS/ MANDALS/ TALUKAS IN INDIA (2017)			
S.No.	States / Union Territories	Blocks	Districts
1	Andhra Pradesh	88	9
2	Arunachal Pradesh	11	1
3	Assam	6	1
4	Bihar	30	12
5	Chhattisgarh	2	2
6	Delhi	24	10
7	Goa	7	1
8	Gujarat	30	5
9	Haryana	31	19
10	Himachal Pradesh	4	4
11	Jammu & Kashmir	15	1
12	Jharkhand	5	2
13	Karnataka	53	18
14	Kerala	3	2
15	Madhya Pradesh	29	11
16	Maharashtra	20	8
17	Manipur	3	1
18	Meghalaya	3	1
19	Mizoram	2	1
20	Nagaland	3	1
21	Odisha	9	1
22	Punjab	111	20
23	Rajasthan	218	29
24	Sikkim	8	1
25	Tamil Nadu	541	27
26	Telangana	137	24
27	Tripura	6	1
28	Uttar Pradesh	139	35
29	Uttarakhand	8	1
30	West Bengal	1	1
31	Andaman & Nicobar	3	1
32	Chandigarh	1	1
33	Dadra & Nagar Haveli	1	1
34	Daman & Diu	1	1
35	Lakshadweep	9	1
36	Puducherry	1	1
	Total	1592	256



INDEX

Total districts with water stressed blocks	:	256
■ Districts with water stressed blocks (non-Aspirational districts)	:	233
□ Districts with water stressed blocks (Aspirational districts)	:	23

